







MAPA DO CELÓW PROJEKTOWYCH			
Oznaczenie konsekwentnie zgłoszenia pracy geodezyjnej księga robót		GEO 6642.1.826.2025	
Miejscowość		56/2025	
Jednostka ewidencyjna		identyfikator	060801_1
		nazwa	Lubartów
Opis obrotu ewidencyjny	identyfikator	060801_1.0001	ul. Hubalczyków, dz. nr 279/1
	nazwa	Wierzbów	ul. Okopowa, dz. nr 298 ul. Wierzbowa, dz. nr 251/1
Skala mapy	1:500		
Nazwa układu współrzędnych	prostaodrzynnych płaskich	2000/8	
	wysokości	PL - ETRF2007 - NH - Amsterdam	
Mapa aktualizacja wg stanu na dzień		27.05.2025 r.	
Oznaczenie działki oraz granic obszaru, który był przedmiotem aktualizacji			Obszar oznaczony linią koloru żółtego
Służebności gruntowe mogące wpłynąć na zagospodarowanie gruntów zlokalizowanych w granicach projektowanej inwestycji		nie badano	
Granice działek nr 257/1, 279/1, 298 w zobrażeniu opracowania spełniająca standardy dokladnoscowe			

Imię i nazwisko, nr uprawnień
oraz data i podpis geodety uprawnionego

Wykonawca prac geodezyjnych	GEO-SPED Tomasz Kowalik
Imię i nazwisko oraz nr uprawnień zawodowych kierownika prac	Marcin Kowalik upr. nr 20130
Nr oraz data sporządzenia dokumentu zawierającego wynik powyższej wytykacji	GEO.0642.1.826.2025.1 z dnia 10.06.2025 r.
Organ służący geodezji, który otrzymał zgłoszenie	Starosta Lubartowski
Identyfikator zgłoszenia prac geodezyjnych	GEO.0642.1.826.2025

Adam Maksymuk

	Projektowana kanalizacja deszczowa
	Projektowane wpusty
	Projektowana kanalizacja sanitarna - przekładka
	Granica pasa drogowego wg MPZP
	Kanalizacja san. do likwidacji
	Ozn. studni kan. sanit.; żółta terenu / żółta drna

S2
 163,00
 160,00

 3,00

OŚWIADCZENIE PROJEKTANTA



A trasa sieci kanalizacji deszczowej i sanitarnego
jest całkowicie zgodna z trasą powyższym
zobowiązaniem na podstawie koordynacyjnej ozn.
GEO.6630.127.2025

(signature)

Adam Makysmiuk

Niniejsza trasa sieci kanalizacji deszczowej i sanitarnej jest całkowicie zgodna z trasą pozytywnie zaopiniowaną na podstawie koordynacyjnej ozn. GEO.6630.127.2025

Adam Maksymuk

	Biuro Projektowe "MAKSYPROJEKT" 21-040 Świdnik, ul. Ratajczaka 10	
	Nazwa inwestycji	Budowa kanalizacji deszczowej w ulicach: Okopowej, Weteranów i Hubalczyków w Lubartowie wraz z urządzeniami podczyszczającymi i zbiornikiem retencyjno-rozszczepiającym
	Inwestor	Gmina Miasto Lubartów; ul. Jana Pawła II 12; 21-100 Lubartów
	Projektował	mgr inż. Adam Maksymuk upr. Nr 871/BP/98
	Sprawdził	mgr inż. Renata Maksymuk upr. Nr 567/Lb/2001
PROJEKT		
ZAGOSPODAROWANIA TERENU DLA KOLIDUJĄCEGO ODCINKA SIECI KANALIZACJI SANITARNEJ	Data	08.2025
	Data	08.2025
		
PROJEKT		Skala:
ZAGOSPODAROWANIA TERENU DLA KOLIDUJĄCEGO ODCINKA SIECI KANALIZACJI SANITARNEJ		1:500
Nr rys.		1